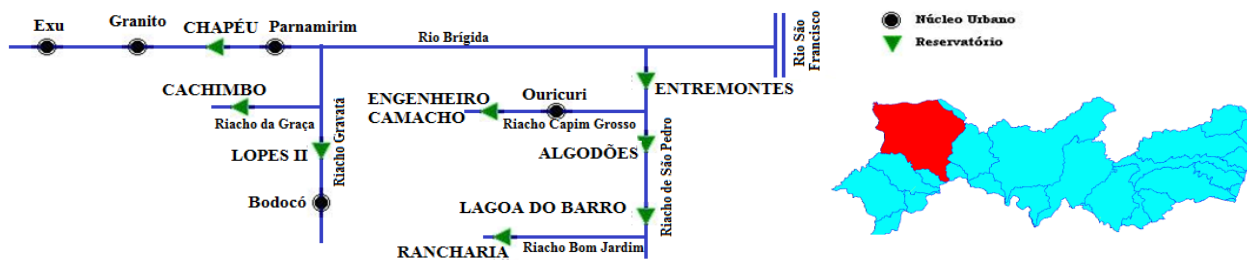


Legenda:

* DESCARGA DE FUNDO

**Variação do volume em relação ao último dia do mês anterior e a data da última informação de volume do reservatório

Bacia Hidrográfica do Rio Brígida



RESERVATÓRIO	MUNICÍPIO	CAPACIDADE MÁXIMA (10³m³)	DATA	COTA (m)	VOLUME (10³m³)	% VOLUME	*ABERTURA	SITUAÇÃO	**Variação do Volume (10³m³)
Araripina	Araripina	3.702	30/12/2021	596,00	0	0,0	-	COLAPSO	-
Barriguda	Araripina	1.618	09/01/2022	97,33	384	23,7	-	-	-
Barrinha	Cedro	1.960	29/12/2021	97,96	1.154	58,9	-	-	-
Cachimbo	Parnamirim	31.207	09/01/2022	400,86	3.318	10,6	-	-	-
Caçara	Parnamirim	8.707	28/12/2021	0,00	0	0,0	-	COLAPSO	-
Chapéu	Parnamirim	188.000	07/01/2022	396,06	20.360	10,8	-	-	-
Entremontes	Parnamirim	339.334	08/01/2022	372,70	7.759	2,3	-	COLAPSO	-
Lagoa do Barro	Araripina	22.948	09/01/2022	94,92	9.242	40,3	-	-	-
Lopes II	Bodocó	23.935	10/01/2022	96,54	10.165	42,5	-	-	-
Parnamirim	Parnamirim	3.735	15/12/2021	8,60	279	7,5	-	COLAPSO	-
Sítio dos Moreiras	Moreilândia	2.097	09/01/2022	482,63	552	26,3	-	-	-
RESERVATÓRIO EQUIVALENTE		627.243	-	-	53.213	8,5			

Bacia Hidrográfica do Rio Capibaribe



RESERVATÓRIO	MUNICÍPIO	CAPACIDADE MÁXIMA (10³m³)	DATA	COTA (m)	VOLUME (10³m³)	% VOLUME	*ABERTURA	SITUAÇÃO	**Variação do Volume (10³m³)
Carpina	Lagoa do Carro	255.369	10/01/2022	99,30	16.388	6,4	-	-	-
Cursai	Paudalho	13.034	07/01/2022	88,36	7.535	57,8	-	-	-
Eng. Gercino Pontes	Caruaru	13.600	07/01/2022	396,16	3.061	22,5	-	-	-
Goitá	São Lourenço da Mata	52.536	10/01/2022	58,62	8.192	15,6	-	-	-
Jucazinho	Surubim	204.821	10/01/2022	269,43	40.658	19,9	-	-	-
Mateus Vieira	Taquaritinga do Norte	2.752	09/01/2022	537,00	0	0,0	-	COLAPSO	-
Matriz da Luz	São Lourenço da Mata	1.246	10/01/2022	98,88	1.217	97,7	-	-	-
Oitis	Brejo da Madre de Deus	3.405	05/01/2022	90,10	321	9,4	-	-	-
Poço Fundo	Santa Cruz do Capibaribe	27.750	09/01/2022	467,64	4.749	17,1	-	-	-
Santana II	Brejo da Madre de Deus	568	10/01/2022	773,96	346	60,9	-	-	-
Tabocas - Piaca	Belo Jardim	1.168	10/01/2022	639,90	1.141	97,7	-	-	-
Tapacurá	São Lourenço da Mata	104.871	10/01/2022	93,31	33.443	31,9	-	-	-
Várzea do Una	São Lourenço da Mata	11.568	10/01/2022	95,93	3.851	33,3	-	-	-
RESERVATÓRIO EQUIVALENTE		962.688	-	-	147.080	15,3			

Bacia Hidrográfica do Rio Garças



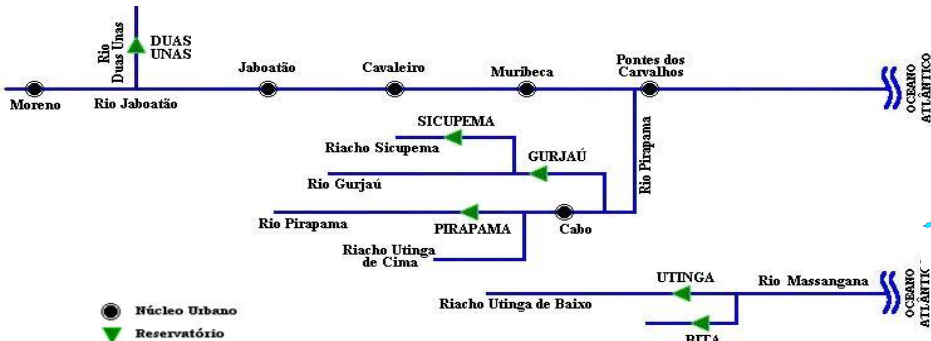
RESERVATÓRIO	MUNICÍPIO	CAPACIDADE MÁXIMA (10³m³)	DATA	COTA (m)	VOLUME (10³m³)	% VOLUME	*ABERTURA	SITUAÇÃO	**Variação do Volume (10³m³)
Cacimba	Santa Cruz	1.732	10/01/2022	100,68	1.610	93,0	-	-	-
RESERVATÓRIO EQUIVALENTE		1.732	-	-	1.610	93,0			

Bacia Hidrográfica do GL1



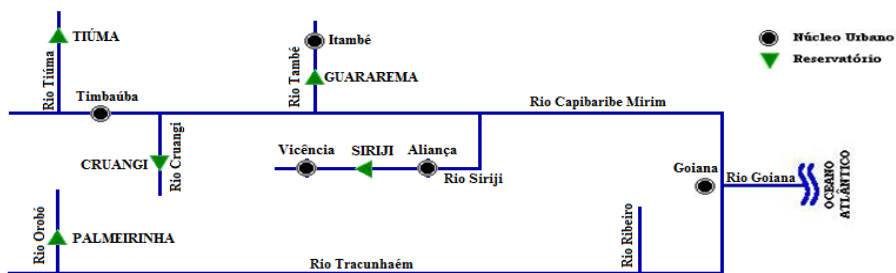
RESERVATÓRIO	MUNICÍPIO	CAPACIDADE MÁXIMA (10³m³)	DATA	COTA (m)	VOLUME (10³m³)	% VOLUME	*ABERTURA	SITUAÇÃO	**Variação do Volume (10³m³)
Botafofo	Igarassu	27.690	10/01/2022	49,78	8.208	29,6	-	-	-
RESERVATÓRIO EQUIVALENTE		27.690	-	-	8.208	29,6			

Bacia Hidrográfica do GL2



RESERVATÓRIO	MUNICÍPIO	CAPACIDADE MÁXIMA (10³m³)	DATA	COTA (m)	VOLUME (10³m³)	% VOLUME	*ABERTURA	SITUAÇÃO	**Variação do Volume (10³m³)
Bitá	Cabo de Santo Agostinho	2.780	10/01/2022	29,42	772	27,8	-	-	-
Duas Unas	Jaboatão dos Guararapes	15.709	10/01/2022	67,38	8.798	56,0	-	-	-
Gurjaú	Cabo de Santo Agostinho	1.063	10/01/2022	4,39	1.059	99,6	-	-	-
Pirapama	Cabo de Santo Agostinho	58.436	10/01/2022	44,10	48.081	82,3	-	-	-
Sicupema	Cabo de Santo Agostinho	3.200	10/01/2022	14,27	3.284	102,6	-	-	-
Utinga	Ipojuca	9.408	10/01/2022	61,98	7.729	82,2	-	-	-
RESERVATÓRIO EQUIVALENTE		90.596	-	-	69.723	77,0			

Bacia Hidrográfica do Rio Goiana



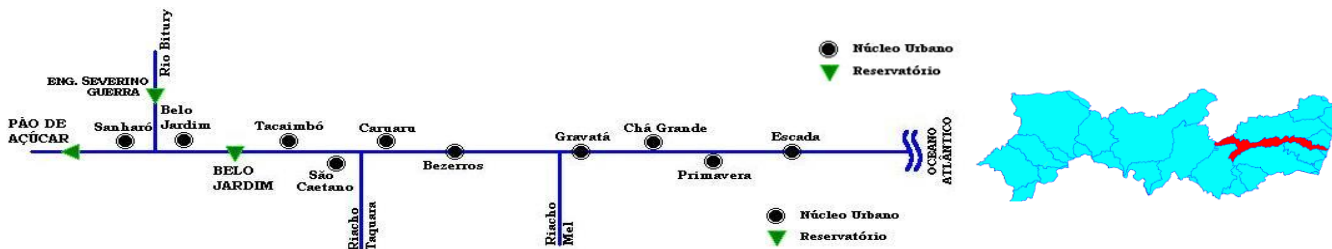
RESERVATÓRIO	MUNICÍPIO	CAPACIDADE MÁXIMA (10³m³)	DATA	COTA (m)	VOLUME (10³m³)	% VOLUME	*ABERTURA	SITUAÇÃO	**Variação do Volume (10³m³)
Siriji	Vicência	17.260	10/01/2022	129,51	3.200	18,5	-	-	-
Tiúma	Timbaúba	6.109	10/01/2022	112,18	817	13,4	-	COLAPSO	-
RESERVATÓRIO EQUIVALENTE		23.369	-	-	4.017	17,2			

Bacia Hidrográfica do Rio Ipanema



RESERVATÓRIO	MUNICÍPIO	CAPACIDADE MÁXIMA (10³m³)	DATA	COTA (m)	VOLUME (10³m³)	% VOLUME	*ABERTURA	SITUAÇÃO	**Variação do Volume (10³m³)
Arcoverde	Pedra	14.455	06/01/2022	96,91	9.408	65,1	-	-	-
Ingazeira	Venturosa	4.800	10/01/2022	479,08	3.705	77,2	-	-	-
Mororó	Pedra	2.930	10/01/2022	103,18	2.236	76,3	-	-	-
Mulungu	Buíque	1.281	10/01/2022	717,44	408	31,9	-	-	-
RESERVATÓRIO EQUIVALENTE		23.466	-	-	15.757	67,1			

Bacia Hidrográfica do Rio Ipojuca



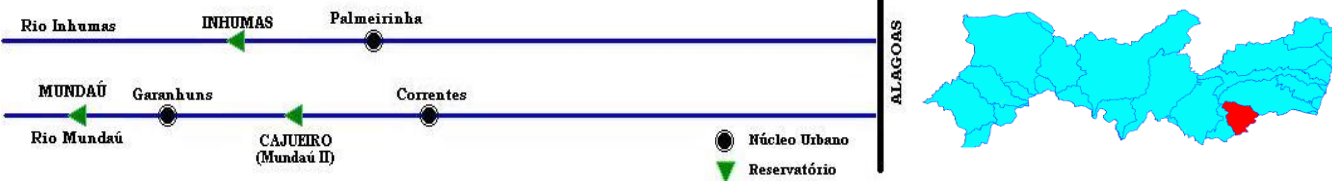
RESERVATÓRIO	MUNICÍPIO	CAPACIDADE MÁXIMA (10³m³)	DATA	COTA (m)	VOLUME (10³m³)	% VOLUME	*ABERTURA	SITUAÇÃO	**Variação do Volume (10³m³)
Brejo dos Coelhos	São Caetano	357	10/01/2022	777,16	276	77,3	-	-	-
Eng. Severino Guerra	Belo Jardim	17.776	10/01/2022	86,24	2.201	12,4	-	-	-
Guilherme Azevedo	Caruaru	786	09/01/2022	648,17	591	75,2	-	-	-
Serra dos Cavalos	Caruaru	613	10/01/2022	14,54	150	24,5	-	-	-
Taquara	Caruaru	1.347	10/01/2022	539,02	34	2,5	-	COLAPSO	-
RESERVATÓRIO EQUIVALENTE		51.619	-	-	30.185	58,5			

Bacia Hidrográfica do Rio Moxotó



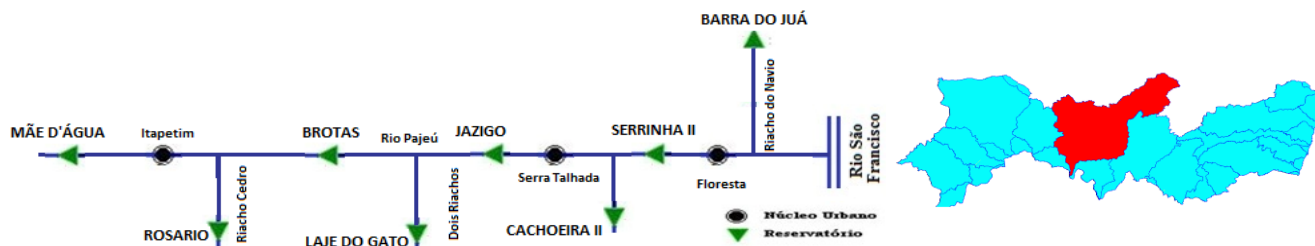
RESERVATÓRIO	MUNICÍPIO	CAPACIDADE MÁXIMA (10³m³)	DATA	COTA (m)	VOLUME (10³m³)	% VOLUME	*ABERTURA	SITUAÇÃO	**Variação do Volume (10³m³)
Barra	Sertânia	2.738	10/01/2022	98,14	242	8,8	-	COLAPSO	-
Cachoeira I	Sertânia	5.950	10/01/2022	578,03	3.867	65,0	-	-	-
Eng. Francisco Sabóia	Ibimirim	483.717	10/01/2022	428,72	218.096	45,1	-	-	-
Marrecas	Custódia	21.623	23/12/2021	523,84	9.564	44,2	-	-	-
RESERVATÓRIO EQUIVALENTE		514.028	-	-	231.769	45,1			

Bacia Hidrográfica do Rio Mundaú



RESERVATÓRIO	MUNICÍPIO	CAPACIDADE MÁXIMA (10³m³)	DATA	COTA (m)	VOLUME (10³m³)	% VOLUME	*ABERTURA	SITUAÇÃO	**Variação do Volume (10³m³)
Cajarana	Garanhuns	2.594	09/01/2022	98,08	1.963	75,7	-	-	-
Inhumas	Palmeirina	7.873	10/01/2022	51,68	6.305	80,1	-	-	-
Mundaú	Garanhuns	1.969	09/01/2022	715,16	2.057	104,5	-	-	-
Mundaú II	Garanhuns	19.283	10/01/2022	682,19	17.257	89,5	-	-	-
RESERVATÓRIO EQUIVALENTE		31.719	-	-	27.582	87,0			

Bacia Hidrográfica do Rio Pajeú



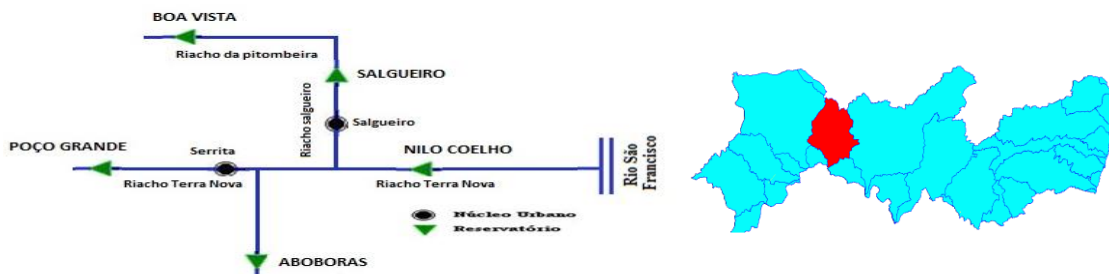
RESERVATÓRIO	MUNICÍPIO	CAPACIDADE MÁXIMA (10³m³)	DATA	COTA (m)	VOLUME (10³m³)	% VOLUME	*ABERTURA	SITUAÇÃO	**Variação do Volume (10³m³)
Arrodeio	São José do Belmonte	14.522	28/12/2021	0,00	0	0,0	-	COLAPSO	-
Barra do Juá	Floresta	71.474	06/01/2022	394,48	8.835	12,4	-	-	-
Bom Sucesso	Tuparetama	1.285	04/01/2022	528,97	1.273	99,1	-	-	-
Brotas	Afogados da Ingazeira	19.640	10/01/2022	527,32	12.871	65,5	-	-	-
Cachoeira II	Serra Talhada	21.031	09/01/2022	91,58	10.182	48,4	-	-	-
Chinelo	Carnaíba	2.172	10/01/2022	60,43	941	43,3	-	-	-
Laje do Gato	Afogados da Ingazeira	1.103	01/01/2022	97,83	593	53,8	-	-	-
Quebra Unha	Floresta	3.190	09/01/2022	97,50	0	0,0	-	COLAPSO	-
São José II	São José do Egito	7.153	10/01/2022	96,06	2.432	34,0	-	-	-
Serrinha II	Serra Talhada	311.080	07/01/2022	392,89	229.951	73,9	-	-	-
Serrinha/Serraria	Brejinho	1.257	03/01/2022	80,00	0	0,0	-	COLAPSO	-
Serrote	São José do Belmonte	1.623	09/01/2022	97,84	153	9,4	-	-	-
RESERVATÓRIO EQUIVALENTE		455.530	-	-	267.231	58,7			

Bacia Hidrográfica do Rio Pontal



RESERVATÓRIO	MUNICÍPIO	CAPACIDADE MÁXIMA (10³m³)	DATA	COTA (m)	VOLUME (10³m³)	% VOLUME	*ABERTURA	SITUAÇÃO	**Variação do Volume (10³m³)
Pau Branco	Afrânio	3.000	09/01/2022	507,76	143	4,8	-	COLAPSO	-
RESERVATÓRIO EQUIVALENTE		3.000	-	-	143	4,8			

Bacia Hidrográfica do Rio Terra Nova



RESERVATÓRIO	MUNICÍPIO	CAPACIDADE MÁXIMA (10 ³ m ³)	DATA	COTA (m)	VOLUME (10 ³ m ³)	% VOLUME	*ABERTURA	SITUAÇÃO	**Variação do Volume (10 ³ m ³)
Barra do Chapéu	Cabrobó	1.600	09/01/2022	367,24	42	2,6	-	COLAPSO	-
Boa Vista (Salgueiro)	Salgueiro	16.448	09/01/2022	89,69	466	2,8	-	COLAPSO	-
Nilo Coelho	Terra Nova	22.711	10/01/2022	103,14	3.819	16,8	-	-	-
Salgueiro	Verdejante	14.698	09/01/2022	431,45	5.618	38,2	-	-	-
RESERVATÓRIO EQUIVALENTE		55.457	-	-	9.945	17,9			

Bacia Hidrográfica do Rio Una



RESERVATÓRIO	MUNICÍPIO	CAPACIDADE MÁXIMA (10 ³ m ³)	DATA	COTA (m)	VOLUME (10 ³ m ³)	% VOLUME	*ABERTURA	SITUAÇÃO	**Variação do Volume (10 ³ m ³)
Brejo do Buraco	São Caetano	1.070	10/01/2022	418,74	844	78,9	-	-	-
Caianinha	São Joaquim do Monte	1.361	10/01/2022	489,04	1.177	86,48	-	-	-
Gurjão	Capoeiras	3.847	06/01/2022	706,98	3.030	78,8	-	-	-
Pau Ferro (Quipapá)	Quipapá	12.175	09/01/2022	531,48	12.153	99,8	-	-	-
Serro Azul	Palmares	303.120	10/01/2022	157,60	15.622	5,2	-	COLAPSO	-
RESERVATÓRIO EQUIVALENTE		321.573	-	-	32.826	10,2			