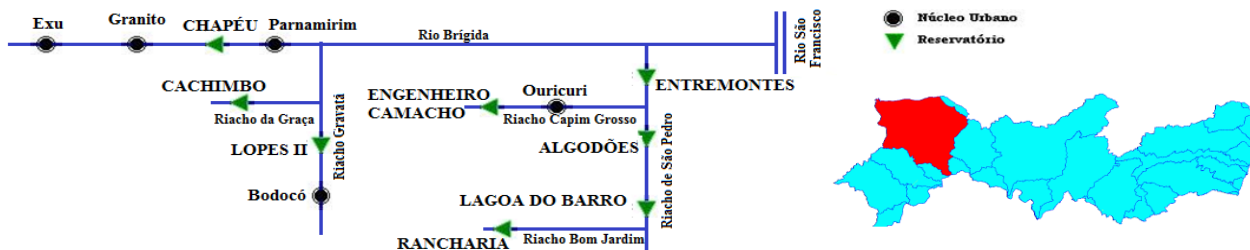


**Legenda:**

\* DESCARGA DE FUNDO

\*\*Variação do volume em relação ao último dia do mês anterior e a data da última informação de volume do reservatório

**Bacia Hidrográfica do Rio Brígida**



RESERVATÓRIO	MUNICÍPIO	CAPACIDADE MÁXIMA (10 <sup>3</sup> m <sup>3</sup> )	DATA	COTA (m)	VOLUME (10 <sup>3</sup> m <sup>3</sup> )	% VOLUME	*ABERTURA	SITUAÇÃO	**Variação do Volume (10 <sup>3</sup> m <sup>3</sup> )
Araripina	Araripina	3.702	30/12/2021	596,00	0	0,0	-	COLAPSO	-
Barriguda	Araripina	1.618	11/01/2022	97,31	380	23,5	-	-	-
Barrinha	Cedro	1.960	29/12/2021	97,96	1.154	58,9	-	-	-
Cachimbo	Parnamirim	31.207	10/01/2022	400,84	3.283	10,5	-	-	-
Caçara	Parnamirim	8.707	28/12/2021	0,00	0	0,0	-	COLAPSO	-
Chapéu	Parnamirim	188.000	11/01/2022	396,06	20.360	10,8	-	-	-
Entremontes	Parnamirim	339.334	11/01/2022	372,70	7.759	2,3	-	COLAPSO	-
Lagoa do Barro	Araripina	22.948	12/01/2022	94,92	9.242	40,3	-	-	-
Lopes II	Bodocó	23.935	11/01/2022	96,53	10.125	42,3	-	-	-
Parnamirim	Parnamirim	3.735	15/12/2021	8,60	279	7,5	-	COLAPSO	-
Sítio dos Moreiras	Moreilândia	2.097	12/01/2022	482,62	549	26,2	-	-	-
<b>RESERVATÓRIO EQUIVALENTE</b>		<b>627.243</b>	-	-	<b>53.131</b>	<b>8,5</b>			

**Bacia Hidrográfica do Rio Capibaribe**



RESERVATÓRIO	MUNICÍPIO	CAPACIDADE MÁXIMA (10 <sup>3</sup> m <sup>3</sup> )	DATA	COTA (m)	VOLUME (10 <sup>3</sup> m <sup>3</sup> )	% VOLUME	*ABERTURA	SITUAÇÃO	**Variação do Volume (10 <sup>3</sup> m <sup>3</sup> )
Carpina	Lagoa do Carro	255.369	10/01/2022	99,30	16.388	6,4	-	-	-
Cursai	Paudalho	13.034	11/01/2022	88,29	7.426	57,0	-	-	-
Eng. Gercino Pontes	Caruaru	13.600	10/01/2022	396,08	3.004	22,1	-	-	-
Goitá	São Lourenço da Mata	52.536	12/01/2022	58,59	8.137	15,5	-	-	-
Jucazinho	Surubim	204.821	12/01/2022	269,38	40.495	19,8	-	-	-
Mateus Vieira	Taquaritinga do Norte	2.752	11/01/2022	537,00	0	0,0	-	COLAPSO	-
Matriz da Luz	São Lourenço da Mata	1.246	12/01/2022	98,88	1.217	97,7	-	-	-
Oitis	Brejo da Madre de Deus	3.405	05/01/2022	90,10	321	9,4	-	-	-
Poço Fundo	Santa Cruz do Capibaribe	27.750	11/01/2022	467,62	4.710	17,0	-	-	-
Santana II	Brejo da Madre de Deus	568	12/01/2022	773,92	343	60,4	-	-	-
Tabocas - Piaca	Belo Jardim	1.168	12/01/2022	639,92	1.147	98,2	-	-	-
Tapacurá	São Lourenço da Mata	104.871	12/01/2022	93,28	33.287	31,7	-	-	-
Várzea do Una	São Lourenço da Mata	11.568	10/01/2022	95,93	3.851	33,3	-	-	-
<b>RESERVATÓRIO EQUIVALENTE</b>		<b>962.688</b>	-	-	<b>146.504</b>	<b>15,2</b>			

Bacia Hidrográfica do Rio Garças



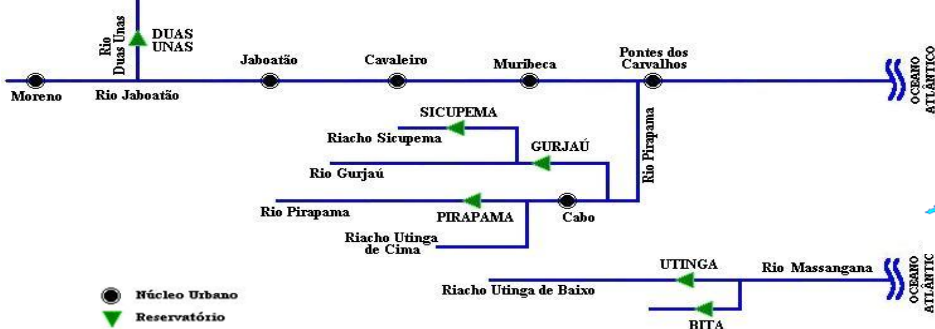
RESERVATÓRIO	MUNICÍPIO	CAPACIDADE MÁXIMA (10³m³)	DATA	COTA (m)	VOLUME (10³m³)	% VOLUME	*ABERTURA	SITUAÇÃO	**Variação do Volume (10³m³)
Cacimba	Santa Cruz	1.732	12/01/2022	100,69	1.614	93,2	-	-	-
<b>RESERVATÓRIO EQUIVALENTE</b>		<b>1.732</b>	<b>-</b>	<b>-</b>	<b>1.614</b>	<b>93,2</b>			

Bacia Hidrográfica do GL1



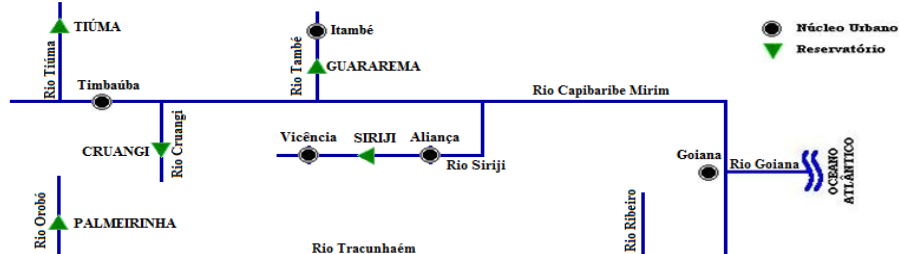
RESERVATÓRIO	MUNICÍPIO	CAPACIDADE MÁXIMA (10³m³)	DATA	COTA (m)	VOLUME (10³m³)	% VOLUME	*ABERTURA	SITUAÇÃO	**Variação do Volume (10³m³)
Botafogo	Igarassu	27.690	10/01/2022	49,78	8.208	29,6	-	-	-
<b>RESERVATÓRIO EQUIVALENTE</b>		<b>27.690</b>	<b>-</b>	<b>-</b>	<b>8.208</b>	<b>29,6</b>			

Bacia Hidrográfica do GL2



RESERVATÓRIO	MUNICÍPIO	CAPACIDADE MÁXIMA (10³m³)	DATA	COTA (m)	VOLUME (10³m³)	% VOLUME	*ABERTURA	SITUAÇÃO	**Variação do Volume (10³m³)
Bitá	Cabo de Santo Agostinho	2.780	10/01/2022	29,42	772	27,8	-	-	-
Duas Unas	Jaboatão dos Guararapes	15.709	12/01/2022	67,33	8.684	55,3	-	-	-
Gurjaú	Cabo de Santo Agostinho	1.063	12/01/2022	4,44	1.077	101,3	-	-	-
Pirapama	Cabo de Santo Agostinho	58.436	12/01/2022	44,04	47.700	81,6	-	-	-
Sicipema	Cabo de Santo Agostinho	3.200	10/01/2022	14,27	3.284	102,6	-	-	-
Utinga	Ipojuca	9.408	10/01/2022	61,98	7.729	82,2	-	-	-
<b>RESERVATÓRIO EQUIVALENTE</b>		<b>90.596</b>	<b>-</b>	<b>-</b>	<b>69.246</b>	<b>76,4</b>			

Bacia Hidrográfica do Rio Goiana



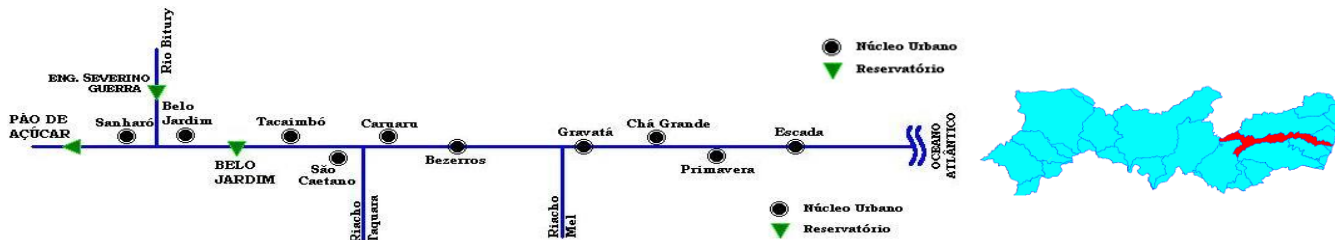
RESERVATÓRIO	MUNICÍPIO	CAPACIDADE MÁXIMA (10³m³)	DATA	COTA (m)	VOLUME (10³m³)	% VOLUME	*ABERTURA	SITUAÇÃO	**Variação do Volume (10³m³)
Siriji	Vicência	17.260	10/01/2022	129,51	3.200	18,5	-	-	-
Tiúma	Timbaúba	6.109	12/01/2022	112,15	806	13,2	-	COLAPSO	-
<b>RESERVATÓRIO EQUIVALENTE</b>		<b>23.369</b>	<b>-</b>	<b>-</b>	<b>4.006</b>	<b>17,1</b>			

Bacia Hidrográfica do Rio Ipanema



RESERVATÓRIO	MUNICÍPIO	CAPACIDADE MÁXIMA (10 <sup>3</sup> m <sup>3</sup> )	DATA	COTA (m)	VOLUME (10 <sup>3</sup> m <sup>3</sup> )	% VOLUME	*ABERTURA	SITUAÇÃO	**Variação do Volume (10 <sup>3</sup> m <sup>3</sup> )
Arcoverde	Pedra	14.455	11/01/2022	96,82	9.297	64,3	-	-	-
Ingazeira	Venturosa	4.800	12/01/2022	479,06	3.685	76,8	-	-	-
Mororó	Pedra	2.930	12/01/2022	103,14	2.221	75,8	-	-	-
Mulungu	Buíque	1.281	12/01/2022	717,40	405	31,6	-	-	-
<b>RESERVATÓRIO EQUIVALENTE</b>		<b>23.466</b>	-	-	<b>15.608</b>	<b>66,5</b>			

Bacia Hidrográfica do Rio Ipojuca



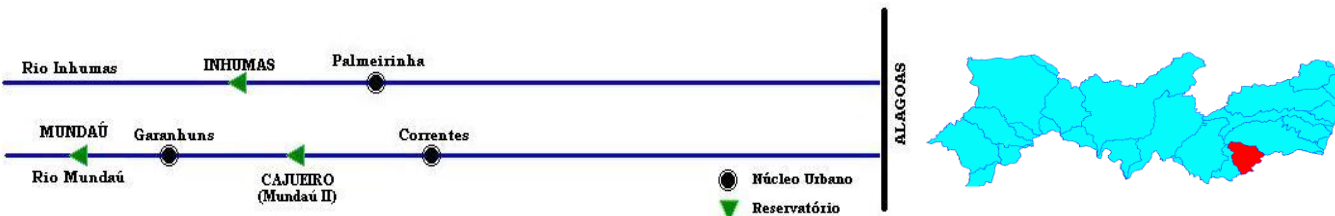
RESERVATÓRIO	MUNICÍPIO	CAPACIDADE MÁXIMA (10 <sup>3</sup> m <sup>3</sup> )	DATA	COTA (m)	VOLUME (10 <sup>3</sup> m <sup>3</sup> )	% VOLUME	*ABERTURA	SITUAÇÃO	**Variação do Volume (10 <sup>3</sup> m <sup>3</sup> )
Brejo dos Coelhos	São Caetano	357	12/01/2022	777,14	274	76,8	-	-	-
Eng. Severino Guerra	Belo Jardim	17.776	12/01/2022	86,20	2.166	12,2	-	-	-
Guilherme Azevedo	Caruaru	786	11/01/2022	648,05	577	73,4	-	-	-
Serra dos Cavalos	Caruaru	613	11/01/2022	14,51	148	24,1	-	-	-
Taquara	Caruaru	1.347	10/01/2022	539,02	34	2,5	-	COLAPSO	-
<b>RESERVATÓRIO EQUIVALENTE</b>		<b>51.619</b>	-	-	<b>30.078</b>	<b>58,3</b>			

Bacia Hidrográfica do Rio Moxotó



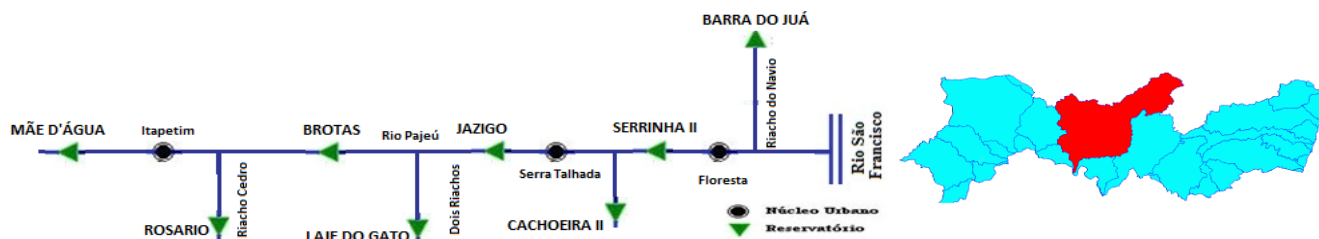
RESERVATÓRIO	MUNICÍPIO	CAPACIDADE MÁXIMA (10 <sup>3</sup> m <sup>3</sup> )	DATA	COTA (m)	VOLUME (10 <sup>3</sup> m <sup>3</sup> )	% VOLUME	*ABERTURA	SITUAÇÃO	**Variação do Volume (10 <sup>3</sup> m <sup>3</sup> )
Barra	Sertânia	2.738	12/01/2022	98,38	286	10,4	-	-	-
Cachoeira I	Sertânia	5.950	12/01/2022	578,02	3.857	64,8	-	-	-
Eng. Francisco Sabóia	Ibimirim	483.717	12/01/2022	428,71	217.777	45,0	-	-	-
Marrecas	Custódia	21.623	23/12/2021	523,84	9.564	44,2	-	-	-
<b>RESERVATÓRIO EQUIVALENTE</b>		<b>514.028</b>	-	-	<b>231.484</b>	<b>45,0</b>			

Bacia Hidrográfica do Rio Mundaú



RESERVATÓRIO	MUNICÍPIO	CAPACIDADE MÁXIMA (10 <sup>3</sup> m <sup>3</sup> )	DATA	COTA (m)	VOLUME (10 <sup>3</sup> m <sup>3</sup> )	% VOLUME	*ABERTURA	SITUAÇÃO	**Variação do Volume (10 <sup>3</sup> m <sup>3</sup> )
Cajarana	Garanhuns	2.594	09/01/2022	98,08	1.963	75,7	-	-	-
Inhuma	Palmeirina	7.873	12/01/2022	51,66	6.268	79,6	-	-	-
Mundaú	Garanhuns	1.969	12/01/2022	715,14	2.046	103,9	-	-	-
Mundaú II	Garanhuns	19.283	10/01/2022	682,19	17.257	89,5	-	-	-
<b>RESERVATÓRIO EQUIVALENTE</b>		<b>31.719</b>	-	-	<b>27.534</b>	<b>86,8</b>			

Bacia Hidrográfica do Rio Pajeú



RESERVATÓRIO	MUNICÍPIO	CAPACIDADE MÁXIMA (10 <sup>3</sup> m <sup>3</sup> )	DATA	COTA (m)	VOLUME (10 <sup>3</sup> m <sup>3</sup> )	% VOLUME	*ABERTURA	SITUAÇÃO	**Variação do Volume (10 <sup>3</sup> m <sup>3</sup> )
Arrodeio	São José do Belmonte	14.522	28/12/2021	0,00	0	0,0	-	COLAPSO	-
Barra do Juá	Floresta	71.474	10/01/2022	394,46	8.762	12,3	-	-	-
Bom Sucesso	Tuparetama	1.285	04/01/2022	528,97	1.273	99,1	-	-	-
Brotas	Afogados da Ingazeira	19.640	12/01/2022	527,31	12.835	65,4	-	-	-
Cachoeira II	Serra Talhada	21.031	12/01/2022	91,54	10.086	48,0	-	-	-
Chinelo	Carnaíba	2.172	12/01/2022	60,40	927	42,7	-	-	-
Laje do Gato	Afogados da Ingazeira	1.103	11/01/2022	97,80	588	53,3	-	-	-
Quebra Unha	Floresta	3.190	11/01/2022	97,50	0	0,0	-	COLAPSO	-
São José II	São José do Egito	7.153	12/01/2022	96,05	2.423	33,9	-	-	-
Serrinha II	Serra Talhada	311.080	11/01/2022	392,88	229.644	73,8	-	-	-
Serrinha/Serraria	Brejinho	1.257	03/01/2022	80,00	0	0,0	-	COLAPSO	-
Serrote	São José do Belmonte	1.623	10/01/2022	97,84	153	9,4	-	-	-
<b>RESERVATÓRIO EQUIVALENTE</b>		<b>455.530</b>	<b>-</b>	<b>-</b>	<b>266.691</b>	<b>58,5</b>			

Bacia Hidrográfica do Rio Pontal



RESERVATÓRIO	MUNICÍPIO	CAPACIDADE MÁXIMA (10 <sup>3</sup> m <sup>3</sup> )	DATA	COTA (m)	VOLUME (10 <sup>3</sup> m <sup>3</sup> )	% VOLUME	*ABERTURA	SITUAÇÃO	**Variação do Volume (10 <sup>3</sup> m <sup>3</sup> )
Pau Branco	Afrânio	3.000	12/01/2022	507,73	142	4,7	-	COLAPSO	-
<b>RESERVATÓRIO EQUIVALENTE</b>		<b>3.000</b>	<b>-</b>	<b>-</b>	<b>142</b>	<b>4,7</b>			

Bacia Hidrográfica do Rio Terra Nova



RESERVATÓRIO	MUNICÍPIO	CAPACIDADE MÁXIMA (10 <sup>3</sup> m <sup>3</sup> )	DATA	COTA (m)	VOLUME (10 <sup>3</sup> m <sup>3</sup> )	% VOLUME	*ABERTURA	SITUAÇÃO	**Variação do Volume (10 <sup>3</sup> m <sup>3</sup> )
Barra do Chapéu	Cabrobó	1.600	11/01/2022	367,22	41	2,6	-	COLAPSO	-
Boa Vista (Salgueiro)	Salgueiro	16.448	11/01/2022	89,68	464	2,8	-	COLAPSO	-
Nilo Coelho	Terra Nova	22.711	12/01/2022	103,14	3.819	16,8	-	-	-
Salgueiro	Verdejante	14.698	11/01/2022	431,45	5.618	38,2	-	-	-
<b>RESERVATÓRIO EQUIVALENTE</b>		<b>55.457</b>	<b>-</b>	<b>-</b>	<b>9.942</b>	<b>17,9</b>			

Bacia Hidrográfica do Rio Una



RESERVATÓRIO	MUNICÍPIO	CAPACIDADE MÁXIMA (10 <sup>3</sup> m <sup>3</sup> )	DATA	COTA (m)	VOLUME (10 <sup>3</sup> m <sup>3</sup> )	% VOLUME	*ABERTURA	SITUAÇÃO	**Variação do Volume (10 <sup>3</sup> m <sup>3</sup> )
Brejo do Buraco	São Caetano	1.070	12/01/2022	418,70	837	78,2	-	-	-
Caianinha	São Joaquim do Monte	1.361	10/01/2022	489,04	1.177	86,48	-	-	-
Gurjão	Capoeiras	3.847	06/01/2022	706,98	3.030	78,8	-	-	-
Pau Ferro (Quipapá)	Quipapá	12.175	12/01/2022	531,46	12.132	99,6	-	-	-
Serro Azul	Palmares	303.120	11/01/2022	157,61	15.652	5,2	-	COLAPSO	-
<b>RESERVATÓRIO EQUIVALENTE</b>		<b>321.573</b>	<b>-</b>	<b>-</b>	<b>32.828</b>	<b>10,2</b>			