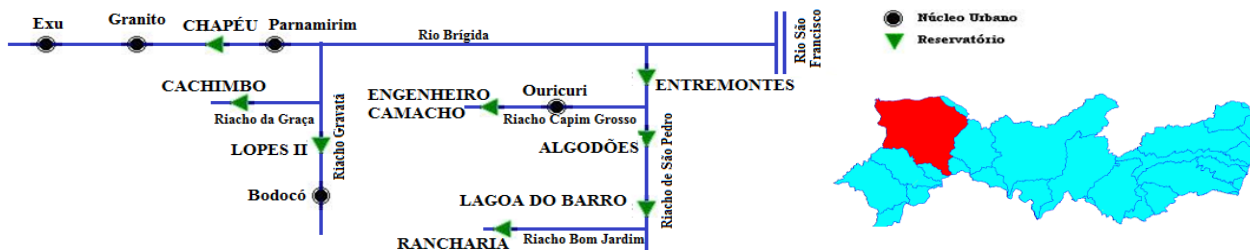


Legenda:

* DESCARGA DE FUNDO

**Variação do volume em relação ao último dia do mês anterior e a data da última informação de volume do reservatório

Bacia Hidrográfica do Rio Brígida



RESERVATÓRIO	MUNICÍPIO	CAPACIDADE MÁXIMA (10 ³ m ³)	DATA	COTA (m)	VOLUME (10 ³ m ³)	% VOLUME	*ABERTURA	SITUAÇÃO	**Variação do Volume (10 ³ m ³)
Araripina	Araripina	3.702	08/08/2022	601,50	366	9,9	-	-	-
Barriguda	Araripina	1.618	07/08/2022	100,87	1.368	84,5	-	-	-
Barrinha	Cedro	1.960	08/08/2022	98,91	1.503	76,7	-	-	-
Cachimbo	Parnamirim	31.207	07/08/2022	401,22	4.147	13,3	-	-	-
Caçara	Parnamirim	8.707	21/07/2022	0,00	0	0,0	-	COLAPSO	-
Chapéu	Parnamirim	188.000	05/08/2022	395,90	19.800	-	-	-	-
Eng. Camacho	Ouricuri	27.665	08/08/2022	90,33	282	1,0	-	COLAPSO	-
Entremontes	Parnamirim	339.334	03/08/2022	371,99	5.504	1,6	-	COLAPSO	-
Lagoa do Barro	Araripina	22.948	08/08/2022	95,45	11.139	48,5	-	-	-
Lopes II	Bodocó	23.935	08/08/2022	97,52	14.730	61,5	-	-	-
Parnamirim	Parnamirim	3.735	04/08/2022	7,99	119	3,2	-	COLAPSO	-
Sítio dos Moreiras	Moreilândia	2.097	08/08/2022	486,96	2.787	132*	-	VERTENDO	-
RESERVATÓRIO EQUIVALENTE		654.908	-	-	61.745	9,4			

Bacia Hidrográfica do Rio Capibaribe



RESERVATÓRIO	MUNICÍPIO	CAPACIDADE MÁXIMA (10 ³ m ³)	DATA	COTA (m)	VOLUME (10 ³ m ³)	% VOLUME	*ABERTURA	SITUAÇÃO	**Variação do Volume (10 ³ m ³)
Carpina	Lagoa do Carro	255.369	08/08/2022	107,16	72.013	28,2	-	-	-
Cursai	Paudalho	13.034	05/08/2022	91,35	13.221	101,4	-	VERTENDO	-
Eng. Gercino Pontes	Caruaru	13.600	08/08/2022	400,66	7.019	51,6	-	-	-
Goitá	São Lourenço da Mata	52.536	08/08/2022	65,99	31.047	59,1	-	-	-
Jucazinho	Surubim	204.821	08/08/2022	269,48	40.821	19,9	-	-	-
Machado	Brejo da Madre de Deus	1.597	07/08/2022	458,37	111	7,0	-	COLAPSO	-
Mateus Vieira	Taquaritinga do Norte	2.752	26/07/2022	544,80	457	16,6	-	COLAPSO	-
Matriz da Luz	São Lourenço da Mata	1.246	08/08/2022	99,08	1.265	101,5	-	VERTENDO	-
Oitis	Brejo da Madre de Deus	3.405	08/08/2022	92,25	666	19,6	-	-	-
Poço Fundo	Santa Cruz do Capibaribe	27.750	07/08/2022	467,60	4.672	16,8	-	-	-
Santana II	Brejo da Madre de Deus	568	11/07/2022	776,00	537	94,5	-	-	-
Tabocas - Piaca	Belo Jardim	1.168	08/08/2022	640,06	1.186	101,5	-	VERTENDO	-
Tapacurá	São Lourenço da Mata	104.871	08/08/2022	103,56	110.649	105,5	-	VERTENDO	-
Várzea do Una	São Lourenço da Mata	11.568	08/08/2022	104,05	11.641	100,6	-	VERTENDO	-
RESERVATÓRIO EQUIVALENTE		964.285	-	-	379.691	39,4			

Bacia Hidrográfica do Rio Garças



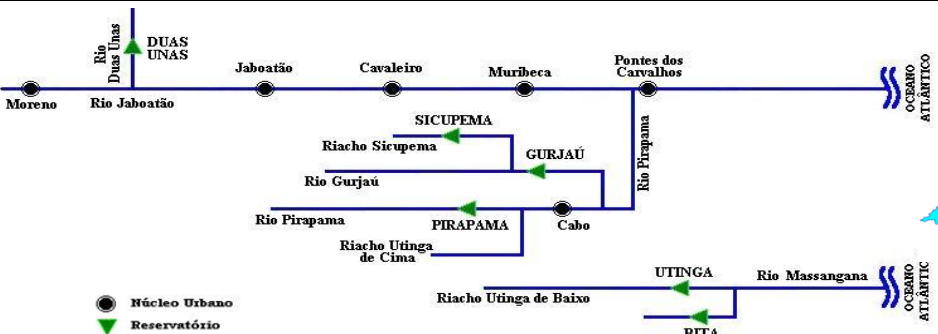
RESERVATÓRIO	MUNICÍPIO	CAPACIDADE MÁXIMA (10³m³)	DATA	COTA (m)	VOLUME (10³m³)	% VOLUME	*ABERTURA	SITUAÇÃO	**Variação do Volume (10³m³)
	RESERVATÓRIO EQUIVALENTE	0	-	-	0	#DIV/0!			

Bacia Hidrográfica do GL1



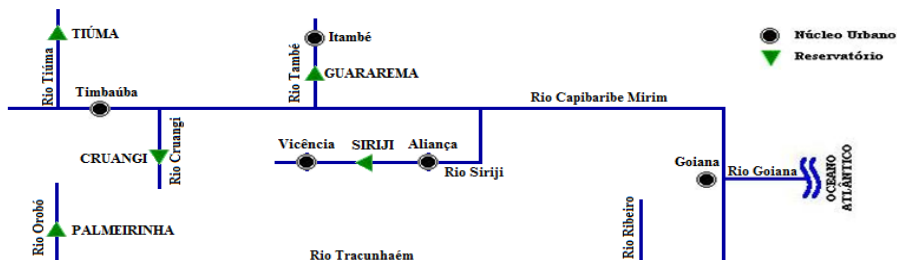
RESERVATÓRIO	MUNICÍPIO	CAPACIDADE MÁXIMA (10³m³)	DATA	COTA (m)	VOLUME (10³m³)	% VOLUME	*ABERTURA	SITUAÇÃO	**Variação do Volume (10³m³)
Botafogo	Igarassu	27.690	08/08/2022	58,76	27.879	100,7	-	VERTENDO	-
	RESERVATÓRIO EQUIVALENTE	27.690	-	-	27.879	100,7			

Bacia Hidrográfica do GL2



RESERVATÓRIO	MUNICÍPIO	CAPACIDADE MÁXIMA (10³m³)	DATA	COTA (m)	VOLUME (10³m³)	% VOLUME	*ABERTURA	SITUAÇÃO	**Variação do Volume (10³m³)
Bitá	Cabo de Santo Agostinho	2.780	08/08/2022	35,08	2.972	106,9	-	VERTENDO	-
Duas Unas	Jaboatão dos Guararapes	15.709	13/07/2022	70,05	15.709	100,0	-	VERTENDO	-
Gurjaú	Cabo de Santo Agostinho	1.063	08/08/2022	4,50	1.099	103,4	-	VERTENDO	-
Pirapama	Cabo de Santo Agostinho	58.436	08/08/2022	45,99	60.409	103,4	-	VERTENDO	-
Sicupema	Cabo de Santo Agostinho	3.200	08/08/2022	14,20	3.237	101,2	-	VERTENDO	-
Utinga	Ipojuca	9.408	08/08/2022	64,66	9.408	100,0	-	VERTENDO	-
	RESERVATÓRIO EQUIVALENTE	151.533	-	-	155.550	102,7			

Bacia Hidrográfica do Rio Goiana



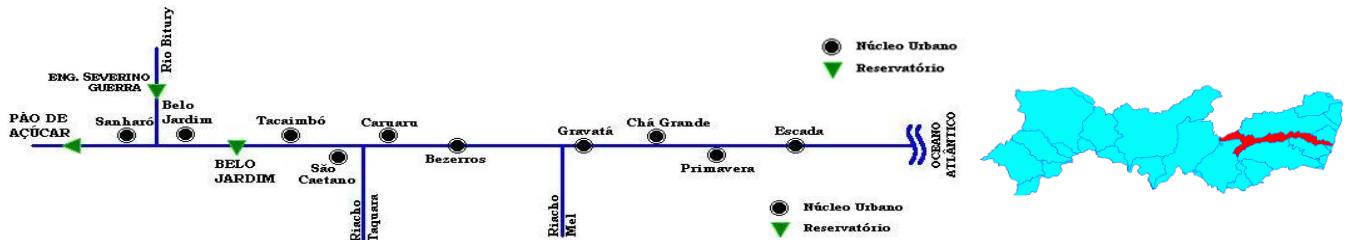
RESERVATÓRIO	MUNICÍPIO	CAPACIDADE MÁXIMA (10³m³)	DATA	COTA (m)	VOLUME (10³m³)	% VOLUME	*ABERTURA	SITUAÇÃO	**Variação do Volume (10³m³)
Siriji	Vicência	17.260	08/08/2022	139,59	17.419	100,9	-	VERTENDO	-
Tiúma	Timbaúba	6.109	05/08/2022	119,01	6.123	100,2	-	VERTENDO	-
	RESERVATÓRIO EQUIVALENTE	23.369	-	-	23.542	100,7			

Bacia Hidrográfica do Rio Ipanema



RESERVATÓRIO	MUNICÍPIO	CAPACIDADE MÁXIMA (10³m³)	DATA	COTA (m)	VOLUME (10³m³)	% VOLUME	*ABERTURA	SITUAÇÃO	**Variação do Volume (10³m³)
Arcoverde	Pedra	14.455	04/08/2022	100,15	14.810	102,5	-	VERTENDO	-
Ingazeira	Venturosa	4.800	08/08/2022	480,37	5.188	108,1	-	VERTENDO	-
Mororó	Pedra	2.930	08/08/2022	105,10	2.974	101,5	-	VERTENDO	-
RESERVATÓRIO EQUIVALENTE		22.185	-	-	22.972	103,5			

Bacia Hidrográfica do Rio Ipojuca



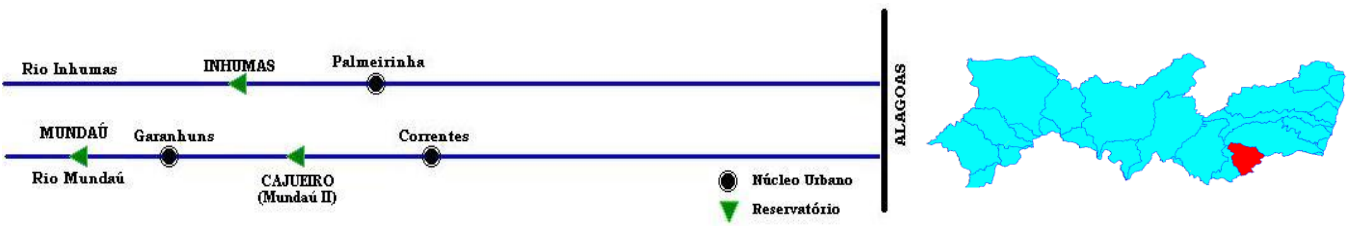
RESERVATÓRIO	MUNICÍPIO	CAPACIDADE MÁXIMA (10³m³)	DATA	COTA (m)	VOLUME (10³m³)	% VOLUME	*ABERTURA	SITUAÇÃO	**Variação do Volume (10³m³)
Pedro Moura Jr.	Belo Jardim	29.336	15/07/2022	600,30	29.336	100,0	-	VERTENDO	-
Brejo dos Coelhos	São Caetano	357	05/08/2022	778,00	366	102,5	-	VERTENDO	-
Duas Serras	Poção	2.032	28/07/2022	925,86	145	7,1	-	-	-
Eng. Severino Guerra	Belo Jardim	17.776	08/08/2022	93,25	11.042	62,1	-	-	-
Guilherme Azevedo	Caruaru	786	08/08/2022	649,56	763	97,1	-	-	-
Serra dos Cavalos	Caruaru	613	05/08/2022	19,52	613	100,0	-	VERTENDO	-
Taquara	Caruaru	1.347	08/08/2022	549,40	1.342	99,6	-	-	-
RESERVATÓRIO EQUIVALENTE		82.987	-	-	74.347	89,6			

Bacia Hidrográfica do Rio Moxotó



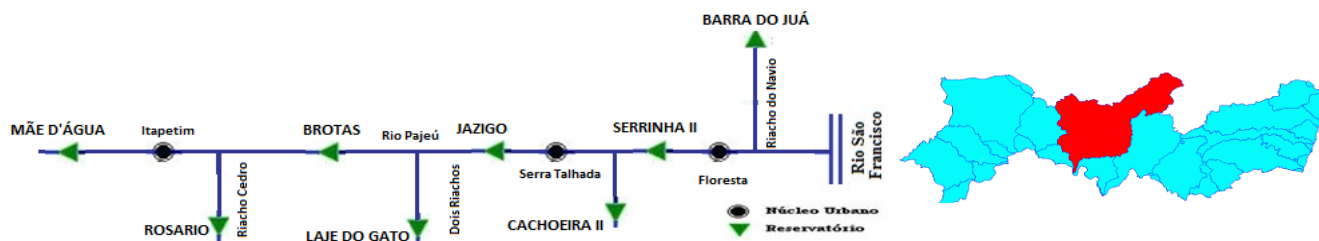
RESERVATÓRIO	MUNICÍPIO	CAPACIDADE MÁXIMA (10³m³)	DATA	COTA (m)	VOLUME (10³m³)	% VOLUME	*ABERTURA	SITUAÇÃO	**Variação do Volume (10³m³)
Barra	Sertânia	2.738	08/08/2022	99,46	515	18,8	-	-	-
Cachoeira I	Sertânia	5.950	05/08/2022	577,69	3.578	60,1	-	-	-
Eng. Francisco Sabóia	Ibimirim	483.717	08/08/2022	428,49	210.761	43,6	-	-	-
Marrecas	Custódia	21.623	06/08/2022	523,45	8.781	40,6	-	-	-
RESERVATÓRIO EQUIVALENTE		514.028	-	-	223.635	43,5			

Bacia Hidrográfica do Rio Mundaú



RESERVATÓRIO	MUNICÍPIO	CAPACIDADE MÁXIMA (10³m³)	DATA	COTA (m)	VOLUME (10³m³)	% VOLUME	*ABERTURA	SITUAÇÃO	**Variação do Volume (10³m³)
Cajarana	Garanhuns	2.594	04/08/2022	99,28	2.837	109,4	-	VERTENDO	-
Inhumas	Palmeirina	7.873	07/08/2022	52,55	8.059	102,4	-	VERTENDO	-
Mundaú	Garanhuns	1.969	08/08/2022	715,68	2.344	119,0	-	VERTENDO	-
Mundaú II	Garanhuns	19.283	08/08/2022	683,08	19.502	101,1	-	VERTENDO	-
RESERVATÓRIO EQUIVALENTE		31.719	-	-	32.742	103,2			

Bacia Hidrográfica do Rio Pajeú



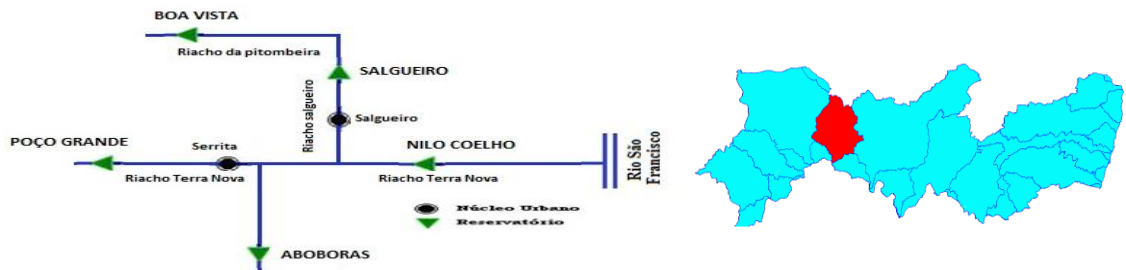
RESERVATÓRIO	MUNICÍPIO	CAPACIDADE MÁXIMA (10 ³ m ³)	DATA	COTA (m)	VOLUME (10 ³ m ³)	% VOLUME	*ABERTURA	SITUAÇÃO	**Variação do Volume (10 ³ m ³)
Arrodeio	São José do Belmonte	14.522	13/07/2022	3,00	704	4,8	-	COLAPSO	-
Barra do Juá	Floresta	71.474	08/08/2022	395,16	11.449	16,0	-	-	-
Boa Vista (Itapetim)	Itapetim	1.632	07/08/2022	86,32	405	24,8	-	-	-
Bom Sucesso	Tuparetama	1.285	07/08/2022	528,97	1.273	99,1	-	-	-
Brotas	Afogados da Ingazeira	19.640	05/08/2022	527,03	11.826	60,2	-	-	-
Cachoeira II	Serra Talhada	21.031	08/08/2022	91,58	10.182	48,4	-	-	-
Chinelo	Carnaíba	2.172	08/08/2022	62,24	1.793	82,6	-	-	-
Jazigo	Serra Talhada	15.543	08/08/2022	81,11	11.928	76,7	-	-	-
Laje do Gato	Afogados da Ingazeira	1.103	31/07/2022	97,64	560	50,8	-	-	-
Quebra Unha	Floresta	3.190	07/08/2022	103,24	168	5,3	-	COLAPSO	-
Rosário	Iguaraci	37.010	07/08/2022	93,76	22.609	61,1	-	-	-
São José II	São José do Egito	7.153	31/07/2022	96,61	2.913	40,7	-	-	-
Serrinha II	Serra Talhada	311.080	08/08/2022	393,18	239.796	77,1	-	-	-
Serrinha/Serraria	Brejinho	1.257	12/07/2022	80,90	55	4,4	-	COLAPSO	-
Serrote	São José do Belmonte	1.623	08/08/2022	100,43	823	50,7	-	-	-
RESERVATÓRIO EQUIVALENTE		509.715	-	-	316.484	62,1			

Bacia Hidrográfica do Rio Pontal



RESERVATÓRIO	MUNICÍPIO	CAPACIDADE MÁXIMA (10 ³ m ³)	DATA	COTA (m)	VOLUME (10 ³ m ³)	% VOLUME	*ABERTURA	SITUAÇÃO	**Variação do Volume (10 ³ m ³)
Pau Branco	Afrânio	3.000	03/08/2022	506,70	82	2,7	-	COLAPSO	-
RESERVATÓRIO EQUIVALENTE		3.000	-	-	82	2,7			

Bacia Hidrográfica do Rio Terra Nova



RESERVATÓRIO	MUNICÍPIO	CAPACIDADE MÁXIMA (10 ³ m ³)	DATA	COTA (m)	VOLUME (10 ³ m ³)	% VOLUME	*ABERTURA	SITUAÇÃO	**Variação do Volume (10 ³ m ³)
Abóboras	Parnamirim	14.350	04/08/2022	374,37	1.259	8,8	-	-	-
Barra do Chapéu	Cabrobó	1.600	06/08/2022	370,71	1.074	67,1	-	-	-
Boa Vista (Salgueiro)	Salgueiro	16.448	04/08/2022	89,48	423	2,6	-	COLAPSO	-
Nilo Coelho	Terra Nova	22.711	08/08/2022	104,22	7.207	31,7	-	-	-
Poço Grande	Serrita	3.922	30/07/2022	460,30	2.408	61,4	-	-	-
Salgueiro	Verdejante	14.698	08/08/2022	431,38	5.512	37,5	-	-	-
RESERVATÓRIO EQUIVALENTE		73.729	-	-	17.883	24,3			

Bacia Hidrográfica do Rio Una



RESERVATÓRIO	MUNICÍPIO	CAPACIDADE MÁXIMA (10 ³ m ³)	DATA	COTA (m)	VOLUME (10 ³ m ³)	% VOLUME	*ABERTURA	SITUAÇÃO	**Variação do Volume (10 ³ m ³)
Brejo do Buraco	São Caetano	1.070	08/08/2022	420,04	1.078	100,7	-	VERTENDO	-
Caianinha	São Joaquim do Monte	1.361	07/08/2022	490,02	1.365	100,29	-	VERTENDO	-
Gurjão	Capoeiras	3.847	08/08/2022	708,06	3.909	101,6	-	VERTENDO	-
Pau Ferro (Quipapá)	Quipapá	12.175	07/08/2022	531,58	12.261	100,7	-	VERTENDO	-
Serro Azul	Palmares	303.120	08/08/2022	185,77	163.905	54,1	-	-	-
Prata	Bonito	39.544	08/08/2022	393,56	39.898	100,9	-	VERTENDO	-
RESERVATÓRIO EQUIVALENTE		361.117	-	-	222.416	61,6			