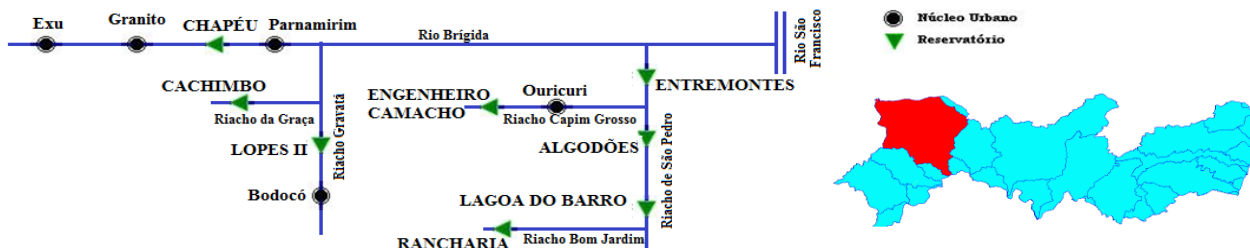


Legenda:

\* DESCARGA DE FUNDO

\*\*Variação do volume em relação ao último dia do mês anterior e a data da última informação de volume do reservatório

Bacia Hidrográfica do Rio Brígida



RESERVATÓRIO	MUNICÍPIO	CAPACIDADE MÁXIMA (10 <sup>3</sup> m <sup>3</sup> )	DATA	COTA (m)	VOLUME (10 <sup>3</sup> m <sup>3</sup> )	% VOLUME	*ABERTURA	SITUAÇÃO	**Variação do Volume (10 <sup>3</sup> m <sup>3</sup> )
Araripina	Araripina	3.702	30/12/2021	596,00	0	0,0	-	COLAPSO	-
Barriguda	Araripina	1.618	16/01/2022	97,30	378	23,4	-	-	-
Barrinha	Cedro	1.960	29/12/2021	97,96	1.154	58,9	-	-	-
Cachimbo	Parnamirim	31.207	17/01/2022	400,83	3.266	10,5	-	-	-
Caçara	Parnamirim	8.707	14/01/2022	0,00	0	0,0	-	COLAPSO	-
Chapéu	Parnamirim	188.000	17/01/2022	396,05	20.300	10,8	-	-	-
Entremontes	Parnamirim	339.334	15/01/2022	372,67	7.663	2,3	-	COLAPSO	-
Lagoa do Barro	Araripina	22.948	17/01/2022	94,93	9.272	40,4	-	-	-
Lopes II	Bodocó	23.935	17/01/2022	96,51	10.045	42,0	-	-	-
Sítio dos Moreiras	Moreilândia	2.097	17/01/2022	482,63	552	26,3	-	-	-
<b>RESERVATÓRIO EQUIVALENTE</b>		<b>623.508</b>	-	-	<b>52.630</b>	<b>8,4</b>			

Bacia Hidrográfica do Rio Capibaribe



RESERVATÓRIO	MUNICÍPIO	CAPACIDADE MÁXIMA (10 <sup>3</sup> m <sup>3</sup> )	DATA	COTA (m)	VOLUME (10 <sup>3</sup> m <sup>3</sup> )	% VOLUME	*ABERTURA	SITUAÇÃO	**Variação do Volume (10 <sup>3</sup> m <sup>3</sup> )
Carpina	Lagoa do Carro	255.369	17/01/2022	99,29	16.347	6,4	-	-	-
Cursai	Paudalho	13.034	17/01/2022	88,28	7.411	56,9	-	-	-
Eng. Gercino Pontes	Caruaru	13.600	13/01/2022	396,00	2.990	22,0	-	-	-
Goitá	São Lourenço da Mata	52.536	17/01/2022	58,45	7.878	15,0	-	-	-
Jucazinho	Surubim	204.821	17/01/2022	269,28	40.168	19,6	-	-	-
Mateus Vieira	Taquaritinga do Norte	2.752	16/01/2022	537,00	0	0,0	-	COLAPSO	-
Matriz da Luz	São Lourenço da Mata	1.246	17/01/2022	98,90	1.222	98,1	-	-	-
Oitis	Brejo da Madre de Deus	3.405	05/01/2022	90,10	321	9,4	-	-	-
Poço Fundo	Santa Cruz do Capibaribe	27.750	16/01/2022	467,58	4.634	16,7	-	-	-
Santana II	Brejo da Madre de Deus	568	17/01/2022	773,76	331	58,3	-	-	-
Tabocas - Piaca	Belo Jardim	1.168	16/01/2022	639,98	1.163	99,6	-	-	-
Tapacurá	São Lourenço da Mata	104.871	17/01/2022	93,27	33.236	31,7	-	-	-
Várzea do Una	São Lourenço da Mata	11.568	17/01/2022	95,68	3.704	32,0	-	-	-
<b>RESERVATÓRIO EQUIVALENTE</b>		<b>962.688</b>	-	-	<b>145.544</b>	<b>15,1</b>			

Bacia Hidrográfica do Rio Garças



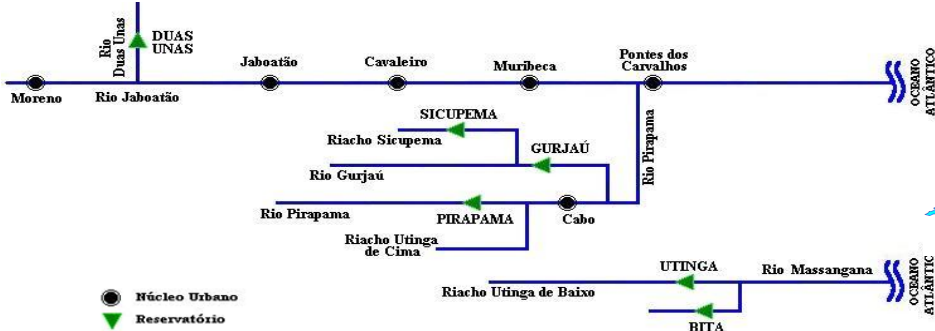
RESERVATÓRIO	MUNICÍPIO	CAPACIDADE MÁXIMA (10³m³)	DATA	COTA (m)	VOLUME (10³m³)	% VOLUME	*ABERTURA	SITUAÇÃO	**Variação do Volume (10³m³)
Cacimba	Santa Cruz	1.732	17/01/2022	100,69	1.614	93,2	-	-	-
<b>RESERVATÓRIO EQUIVALENTE</b>		<b>1.732</b>	<b>-</b>	<b>-</b>	<b>1.614</b>	<b>93,2</b>			

Bacia Hidrográfica do GL1



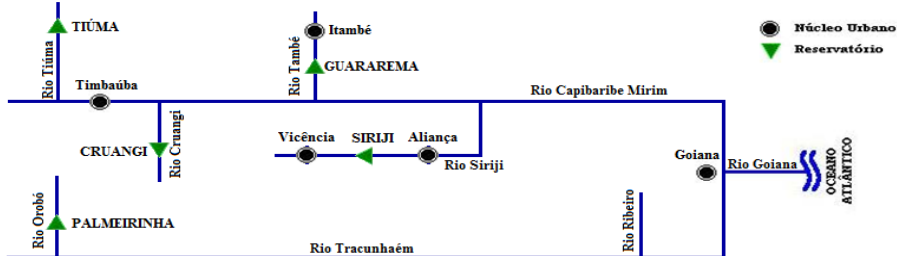
RESERVATÓRIO	MUNICÍPIO	CAPACIDADE MÁXIMA (10³m³)	DATA	COTA (m)	VOLUME (10³m³)	% VOLUME	*ABERTURA	SITUAÇÃO	**Variação do Volume (10³m³)
Botafogo	Igarassu	27.690	17/01/2022	49,56	7.917	28,6	-	-	-
<b>RESERVATÓRIO EQUIVALENTE</b>		<b>27.690</b>	<b>-</b>	<b>-</b>	<b>7.917</b>	<b>28,6</b>			

Bacia Hidrográfica do GL2



RESERVATÓRIO	MUNICÍPIO	CAPACIDADE MÁXIMA (10³m³)	DATA	COTA (m)	VOLUME (10³m³)	% VOLUME	*ABERTURA	SITUAÇÃO	**Variação do Volume (10³m³)
Bitá	Cabo de Santo Agostinho	2.780	17/01/2022	30,91	1.215	43,7	-	-	-
Duas Unas	Jaboatão dos Guararapes	15.709	17/01/2022	67,26	8.525	54,3	-	-	-
Gurjaú	Cabo de Santo Agostinho	1.063	17/01/2022	4,42	1.070	100,7	-	-	-
Pirapama	Cabo de Santo Agostinho	58.436	17/01/2022	44,31	49.415	84,6	-	-	-
Sicupema	Cabo de Santo Agostinho	3.200	17/01/2022	14,27	3.284	102,6	-	-	-
Utinga	Ipojuca	9.408	17/01/2022	61,94	7.666	81,5	-	-	-
<b>RESERVATÓRIO EQUIVALENTE</b>		<b>90.596</b>	<b>-</b>	<b>-</b>	<b>71.175</b>	<b>78,6</b>			

Bacia Hidrográfica do Rio Goiana



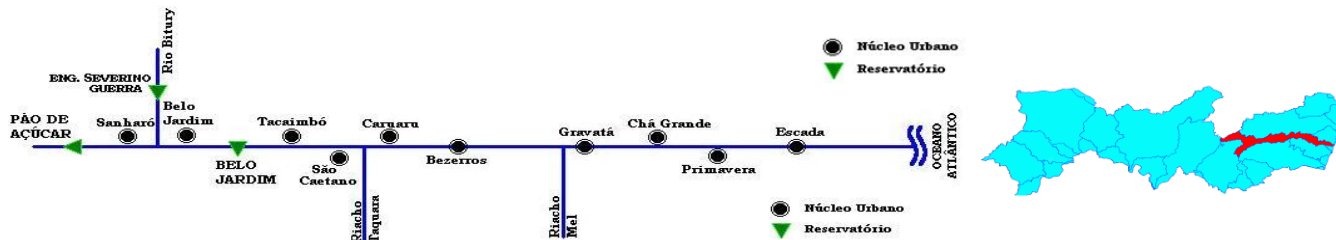
RESERVATÓRIO	MUNICÍPIO	CAPACIDADE MÁXIMA (10³m³)	DATA	COTA (m)	VOLUME (10³m³)	% VOLUME	*ABERTURA	SITUAÇÃO	**Variação do Volume (10³m³)
Siriji	Vicência	17.260	17/01/2022	128,86	2.695	15,6	-	-	-
Tiúma	Timbaúba	6.109	17/01/2022	112,04	765	12,5	-	COLAPSO	-
<b>RESERVATÓRIO EQUIVALENTE</b>		<b>23.369</b>	<b>-</b>	<b>-</b>	<b>3.460</b>	<b>14,8</b>			

Bacia Hidrográfica do Rio Ipanema



RESERVATÓRIO	MUNICÍPIO	CAPACIDADE MÁXIMA (10³m³)	DATA	COTA (m)	VOLUME (10³m³)	% VOLUME	*ABERTURA	SITUAÇÃO	**Variação do Volume (10³m³)
Arcoverde	Pedra	14.455	16/01/2022	96,79	9.260	64,1	-	-	-
Ingazeira	Venturosa	4.800	17/01/2022	479,03	3.656	76,2	-	-	-
Mororó	Pedra	2.930	17/01/2022	103,11	2.210	75,4	-	-	-
Mulungu	Buíque	1.281	17/01/2022	717,30	396	30,9	-	-	-
<b>RESERVATÓRIO EQUIVALENTE</b>		<b>23.466</b>	-	-	<b>15.522</b>	<b>66,1</b>			

Bacia Hidrográfica do Rio Ipojuca



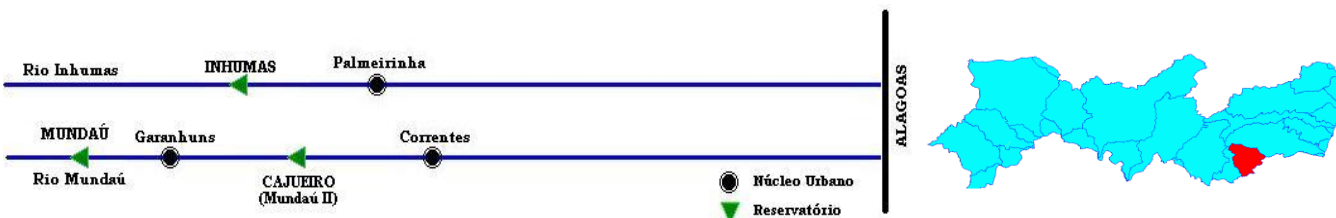
RESERVATÓRIO	MUNICÍPIO	CAPACIDADE MÁXIMA (10³m³)	DATA	COTA (m)	VOLUME (10³m³)	% VOLUME	*ABERTURA	SITUAÇÃO	**Variação do Volume (10³m³)
Bejo dos Coelhos	São Caetano	357	17/01/2022	777,06	266	74,5	-	-	-
Eng. Severino Guerra	Belo Jardim	17.776	17/01/2022	86,12	2.097	11,8	-	-	-
Guilherme Azevedo	Caruaru	786	17/01/2022	647,85	555	70,6	-	-	-
Serra dos Cavalos	Caruaru	613	17/01/2022	14,30	135	22,0	-	-	-
Taquara	Caruaru	1.347	14/01/2022	538,50	23	1,7	-	COLAPSO	-
<b>RESERVATÓRIO EQUIVALENTE</b>		<b>51.619</b>	-	-	<b>29.795</b>	<b>57,7</b>			

Bacia Hidrográfica do Rio Moxotó



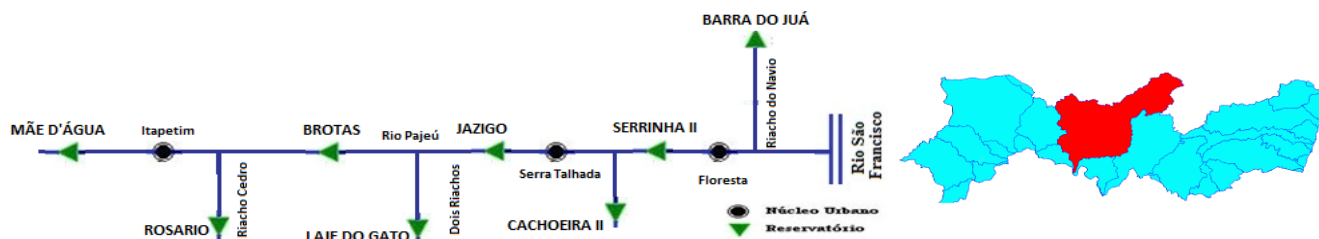
RESERVATÓRIO	MUNICÍPIO	CAPACIDADE MÁXIMA (10³m³)	DATA	COTA (m)	VOLUME (10³m³)	% VOLUME	*ABERTURA	SITUAÇÃO	**Variação do Volume (10³m³)
Barra	Sertânia	2.738	17/01/2022	98,25	262	9,6	-	COLAPSO	-
Cachoeira I	Sertânia	5.950	17/01/2022	578,06	3.896	65,5	-	-	-
Eng. Francisco Sabóia	Ibimirim	483.717	17/01/2022	428,74	218.733	45,2	-	-	-
Marrecas	Custódia	21.623	23/12/2021	523,84	9.564	44,2	-	-	-
<b>RESERVATÓRIO EQUIVALENTE</b>		<b>514.028</b>	-	-	<b>232.455</b>	<b>45,2</b>			

Bacia Hidrográfica do Rio Mundaú



RESERVATÓRIO	MUNICÍPIO	CAPACIDADE MÁXIMA (10³m³)	DATA	COTA (m)	VOLUME (10³m³)	% VOLUME	*ABERTURA	SITUAÇÃO	**Variação do Volume (10³m³)
Cajarana	Garanhuns	2.594	13/01/2022	98,06	1.950	75,2	-	-	-
Inhumas	Palmeirina	7.873	17/01/2022	51,62	6.193	78,7	-	-	-
Mundaú	Garanhuns	1.969	17/01/2022	715,18	2.068	105,0	-	-	-
Mundaú II	Garanhuns	19.283	16/01/2022	682,17	17.207	89,2	-	-	-
<b>RESERVATÓRIO EQUIVALENTE</b>		<b>31.719</b>	-	-	<b>27.418</b>	<b>86,4</b>			

Bacia Hidrográfica do Rio Pajeú



RESERVATÓRIO	MUNICÍPIO	CAPACIDADE MÁXIMA (10 <sup>3</sup> m <sup>3</sup> )	DATA	COTA (m)	VOLUME (10 <sup>3</sup> m <sup>3</sup> )	% VOLUME	*ABERTURA	SITUAÇÃO	**Variação do Volume (10 <sup>3</sup> m <sup>3</sup> )
Arrodeio	São José do Belmonte	14.522	28/12/2021	0,00	0	0,0	-	COLAPSO	-
Barra do Juá	Floresta	71.474	16/01/2022	394,44	8.690	12,2	-	-	-
Bom Sucesso	Tuparetama	1.285	04/01/2022	528,97	1.273	99,1	-	-	-
Brotas	Afogados da Ingazeira	19.640	17/01/2022	527,29	12.763	65,0	-	-	-
Cachoeira II	Serra Talhada	21.031	16/01/2022	91,52	10.037	47,7	-	-	-
Chinelo	Carnaíba	2.172	17/01/2022	60,42	936	43,1	-	-	-
Laje do Gato	Afogados da Ingazeira	1.103	11/01/2022	97,80	588	53,3	-	-	-
Quebra Unha	Floresta	3.190	16/01/2022	97,50	0	0,0	-	COLAPSO	-
São José II	São José do Egito	7.153	16/01/2022	96,09	2.458	34,4	-	-	-
Serrinha II	Serra Talhada	311.080	16/01/2022	392,85	228.722	73,5	-	-	-
Serrinha/Serraria	Brejinho	1.257	03/01/2022	80,00	0	0,0	-	COLAPSO	-
Serrote	São José do Belmonte	1.623	16/01/2022	98,08	185	11,4	-	-	-
<b>RESERVATÓRIO EQUIVALENTE</b>		<b>455.530</b>	<b>-</b>	<b>-</b>	<b>265.652</b>	<b>58,3</b>			

Bacia Hidrográfica do Rio Pontal



RESERVATÓRIO	MUNICÍPIO	CAPACIDADE MÁXIMA (10 <sup>3</sup> m <sup>3</sup> )	DATA	COTA (m)	VOLUME (10 <sup>3</sup> m <sup>3</sup> )	% VOLUME	*ABERTURA	SITUAÇÃO	**Variação do Volume (10 <sup>3</sup> m <sup>3</sup> )
Pau Branco	Afrânio	3.000	16/01/2022	507,67	138	4,6	-	COLAPSO	-
<b>RESERVATÓRIO EQUIVALENTE</b>		<b>3.000</b>	<b>-</b>	<b>-</b>	<b>138</b>	<b>4,6</b>			

Bacia Hidrográfica do Rio Terra Nova



RESERVATÓRIO	MUNICÍPIO	CAPACIDADE MÁXIMA (10 <sup>3</sup> m <sup>3</sup> )	DATA	COTA (m)	VOLUME (10 <sup>3</sup> m <sup>3</sup> )	% VOLUME	*ABERTURA	SITUAÇÃO	**Variação do Volume (10 <sup>3</sup> m <sup>3</sup> )
Barra do Chapéu	Cabrobó	1.600	15/01/2022	367,20	39	2,4	-	COLAPSO	-
Boa Vista (Salgueiro)	Salgueiro	16.448	11/01/2022	89,68	464	2,8	-	COLAPSO	-
Nilo Coelho	Terra Nova	22.711	17/01/2022	103,14	3.819	16,8	-	-	-
Salgueiro	Verdejante	14.698	17/01/2022	431,43	5.588	38,0	-	-	-
<b>RESERVATÓRIO EQUIVALENTE</b>		<b>55.457</b>	<b>-</b>	<b>-</b>	<b>9.910</b>	<b>17,9</b>			

Bacia Hidrográfica do Rio Una



RESERVATÓRIO	MUNICÍPIO	CAPACIDADE MÁXIMA (10 <sup>3</sup> m <sup>3</sup> )	DATA	COTA (m)	VOLUME (10 <sup>3</sup> m <sup>3</sup> )	% VOLUME	*ABERTURA	SITUAÇÃO	**Variação do Volume (10 <sup>3</sup> m <sup>3</sup> )
Brejo do Buraco	São Caetano	1.070	16/01/2022	418,70	837	78,2	-	-	-
Caianinha	São Joaquim do Monte	1.361	16/01/2022	489,10	1.189	87,36	-	-	-
Gurjão	Capoeiras	3.847	06/01/2022	706,98	3.030	78,8	-	-	-
Pau Ferro (Quipapá)	Quipapá	12.175	17/01/2022	531,46	12.132	99,6	-	-	-
Serro Azul	Palmares	303.120	17/01/2022	157,75	16.068	5,3	-	COLAPSO	-
<b>RESERVATÓRIO EQUIVALENTE</b>		<b>321.573</b>	<b>-</b>	<b>-</b>	<b>33.256</b>	<b>10,3</b>			